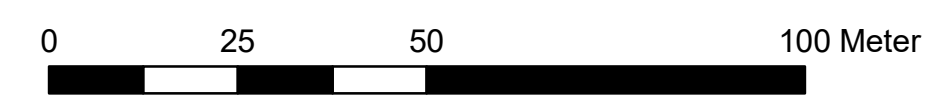
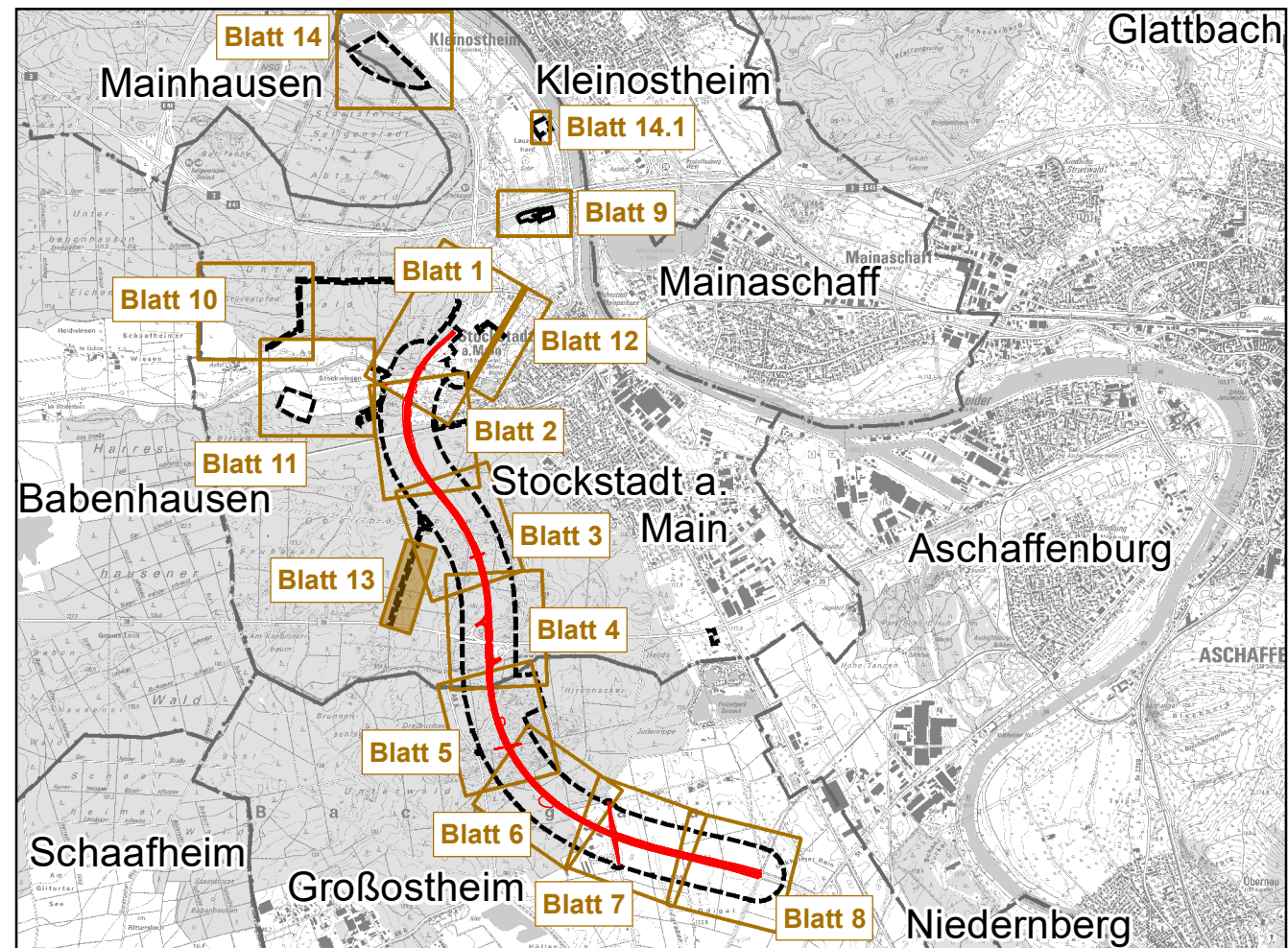


Stockstadt a. Main

Anschluss Blatt 3


6G

6G



Geobasisdaten ©Bayerische Vermessungsverwaltung

Institut für Umweltplanung und Raumentwicklung ifuplan Amalienstr. 79 80759 München Tel. 089/30 74 975-0, Fax 089/30 74 975-25 www.ifuplan.de	Projekt-Nr.: 17601001	
	Datum	Zeichen
	bearbeitet: 08/2018	JF
	gezeichnet: 08/2018	MR
Bearbeitet im Auftrag des Staatl. Bauamt Aschaffenburg Aschaffenburg, im August 2018		geprüft: 08/2018 SM

Staatliches Bauamt Aschaffenburg Corneliensstraße 1 63739 Aschaffenburg <small>Tel. 06621265-11, Fax 06621265-283, E-Mail poststelle@stbaa.bayern.de</small>		bearbeitet: gezeichnet: geprüft: PSP Nr.: Projekt: Date: Blattgröße: 1170 x 297
---	---	---


Nr.	Art der Änderung	Datum	Zeichen

FESTSTELLUNGSENTWURF

Straßenbauverwaltung Freistaat Bayern Staatliches Bauamt Aschaffenburg B 469 / Abschnitt 160 Station 0,406 - 3,274 - Abschnitt 180 Station 0,000 - 3,308 PROJIS-Nr.: ---	Unterlage / Blatt-Nr.: 9.2 / 13 Landschaftspflegerischer Maßnahmenplan Baustellenschließung Maßstab: 1 : 1000
--	---

B469
Ausbau
zwischen der AS Stockstadt (AB 16) und
der AS Großostheim (St 3115)

aufgestellt:
Staatliches Bauamt Aschaffenburg


 Klaus Schwab, 1. Bf. Baudirektor
 Aschaffenburg, den 03.08.2020

W:\Kunden\176_SBA_Aschaffenburg\01_Ausbau_B469\6_G02_AU_Projekt\Maßnahmen_M1000_2019\Maßnahmen_2019_Unterlage_B-2_13.mxd
 5536500